



**Доступная среда**

**Обследование ♦ Проектирование ♦ Монтаж**

Тел: (499) 394-37-76 г. Москва; (812) 748-24-57 Санкт-Петербург; (800) 500-67-03 Россия.

E-mail: [info@dsprus.ru](mailto:info@dsprus.ru); Сайт: [dsprus.ru](http://dsprus.ru).

## **ПАСПОРТ ДОСТУПНОСТИ ОБЪЕКТА СОЦИАЛЬНОЙ ИНФРАСТРУКТУРЫ №2.**

**Муниципальное бюджетное учреждение  
«Централизованный культурно-развлекательный центр  
Дружненского сельского поселения».**

**Дом культуры поселка Мирный.**

Краснодарский край, Белореченский р-н., п. Мирный, ул. Шоссейная 2/1

Пос. Мирный 2021г.



Ассоциация проектировщиков  
«Национальное Проектное Объединение»  
(Ассоциация «НПО»)

ОГРН 1177800003094 ИНН 7801334209 КПП 780101001  
Адрес: 199155, г. Санкт-Петербург, ул. Уральская, д.13, лит. И, пом. 1Н, 2Н, 3Н, 4Н, 5Н, 6Н  
Р/счет 40703810732000000134 в ФИЛИАЛ "САНКТ-ПЕТЕРБУРГСКИЙ" АО "АЛЬФА-БАНК"  
БИК 044030786 К/счет 30101810600000000786  
Тел.8 (812) 425-16-79 www.sro-npo.ru

Регистрационный номер записи: СРО-П-200-23052018

**ВЫПИСКА ИЗ РЕЕСТРА ЧЛЕНОВ САМОРЕГУЛИРУЕМОЙ ОРГАНИЗАЦИИ**  
основанной на членстве лиц, осуществляющих подготовку проектной документации

«20» мая 2021 г.

№ 5199

Выдана: Обществу с ограниченной ответственностью «ДС»

Наименование	Сведения	
<b>1. Сведения о члене саморегулируемой организации:</b>		
1.1. Полное и сокращенное наименование юридического лица/ ФИО индивидуального предпринимателя	Общество с ограниченной ответственностью «ДС» (ООО «ДС»)	
1.2. ИНН	7813608292	
1.3. ОГРН/ОГРНИП	1187847065636	
1.4. Адрес местонахождения юридического лица	197110, Россия, г. Санкт-Петербург, ул. Пионерская, д. 30, лит. В, пом. 214.	
1.5. Место фактического осуществления деятельности (только для ИП)	-----	
<b>2. Сведения о членстве индивидуального предпринимателя или юридического лица в саморегулируемой организации:</b>		
2.1. Регистрационный номер члена в реестре членов саморегулируемой организации	973	
2.2. Дата регистрации юридического лица/ИП в реестре членов саморегулируемой организации	31.07.2020 г.	
2.3. Дата и номер решения о приеме в члены саморегулируемой организации	Протокол Правления Ассоциации № 434-ПА от 31.07.2020 г	
2.4. Дата вступления в силу решения о приеме в члены саморегулируемой организации	31.07.2020 г	
2.5. Дата прекращения членства в саморегулируемой организации	-----	
2.6. Основания прекращения членства в саморегулируемой организации	-----	
<b>3. Сведения о наличии у члена саморегулируемой организации права выполнения работ:</b>		
3.1. Дата, с которой член саморегулируемой организации имеет право осуществлять подготовку проектной документации по договору подряда на подготовку проектной документации		
в отношении объектов капитального строительства (кроме особо опасных, технически сложных и уникальных объектов, объектов использования атомной энергии)	в отношении особо опасных, технически сложных и уникальных объектов капитального строительства (кроме объектов использования атомной энергии)	в отношении объектов использования атомной энергии
31.07.2020 г	-----	-----

КОПИЯ ВЕРНА  
Г. ДИРЕКТОР ООО «ДС»  
ДИМИС ИЛИ ДИ



3.2. Сведения об уровне ответственности члена саморегулируемой организации по обязательствам по договору подряда на подготовку проектной документации стоимости работ по одному договору, в соответствии с которым указанным членом внесен взнос в компенсационный фонд возмещения вреда:

а) первый	V	25 000 000 (Двадцать пять миллионов) рублей
б) второй		50 000 000 (Пятьдесят миллионов) рублей
в) третий		300 000 000 (Триста миллионов) рублей
г) четвертый		Более 300 000 000 (Трехсот миллионов) рублей

3.3. Сведения об уровне ответственности члена саморегулируемой организации по обязательствам по договорам подряда на подготовку проектной документации, заключенным с использованием конкурентных способов заключения договоров, и предельному размеру обязательств по таким договорам, в соответствии с которым указанным членом внесен взнос в компенсационный фонд обеспечения договорных обязательств:

а) первый	V	25 000 000 (Двадцать пять миллионов) рублей
б) второй		50 000 000 (Пятьдесят миллионов) рублей
в) третий		300 000 000 (Триста миллионов) рублей
г) четвертый		Составляет 300 000 000 (Триста миллионов) рублей

**4. Сведения о приостановлении права осуществлять подготовку проектной документации:**

4.1. Дата, с которой приостановлено право выполнения работ	-----
4.2. Срок, на который приостановлено право выполнения работ	-----

Согласно п. 4 ст. 55.17 Градостроительного кодекса РФ срок действия выписки из реестра членов СРО составляет **1 месяц** с даты ее выдачи.



АССОЦИАЦИЯ "НПО"  
2021.05.20 11:08:24  
+03'00'  
2021.001.20155

Выписка из реестра членов Ассоциации «НПО» в электронной форме, подписанная усиленной квалифицированной электронной подписью, равнозначна выписке на бумажном носителе, подписанной собственноручной подписью Президента Ассоциации «НПО» и заверенной печатью Ассоциации «НПО» (пункты 1 и 3 статьи 6 Федерального закона от 6 апреля 2011 г. № 63-ФЗ «Об электронной подписи»).



Администрация Губернатора Санкт-Петербурга  
Санкт-Петербургское государственное  
бюджетное образовательное учреждение  
дополнительного профессионального образования  
«Санкт-Петербургский межрегиональный ресурсный центр»

## УДОСТОВЕРЕНИЕ О ПОВЫШЕНИИ КВАЛИФИКАЦИИ

7827 00038675

Регистрационный номер

004 685

Дата выдачи

21.04.2016

г. Санкт-Петербург

Настоящее удостоверение свидетельствует о том, что

**Илиади Дионис Дамирович**

успешно освоил(а) дополнительную профессиональную программу

«Организация деятельности учреждений по обеспечению  
доступности для инвалидов объектов и услуг»

в Санкт-Петербургском государственном  
бюджетном образовательном учреждении  
дополнительного профессионального образования  
«Санкт-Петербургский межрегиональный ресурсный центр»  
с 18.04.2016 по 21.04.2016

в объеме 20 ак. ч.



Руководитель

Т.В.Дьячков



КОПИЯ ВЕРНА  
Г. ДИРЕКТОР 000-ДС  
ДИОНИС ИЛИАДИ



Содержание:

№	Наименование:
1	Условные обозначения.
2	Паспорт доступности объекта социальной инфраструктуры (ОСИ).
3.	Акт обследования объекта социальной инфраструктуры.
4.	Анкета обследования доступности для инвалидов общественного здания основные сведения по объекту (учреждению).
4.	Акт мероприятий по обеспечению доступа инвалидов и других маломобильных групп населения к месту предоставления услуги до проведения реконструкции или капитального ремонта.
5.	Акт минимального плана мероприятий по обеспечению доступа инвалидов и других маломобильных групп населения к месту предоставления услуги до проведения реконструкции или капитального ремонта.
6.	Заключение.
7.	Акт согласованных с общественным объединением инвалидов мер для обеспечения доступа инвалидов к месту предоставления услуги.

### Условные обозначения.

- «ТСР» - техническое средство реабилитации;
- «МГН» – маломобильные группы населения;
- «К» - инвалиды на кресло колясках;
- «С» - слепые и слабовидящие;
- «О» - люди с нарушением опорно-двигательного аппарата;
- «Г» - глухие и слабослышащие;
- «У» - умственно отсталые.
- «ДП» - доступен полностью;
- «ДЧ» - доступен частично;
- «ДУ» - доступен условно;
- «ВНД» - временно не доступен;
- «А» - адаптация всех общедоступных зон;
- «Б» - адаптация выделенных зон (Часть здания/ отдельно стоящее здание:);
- «ОСИ» – объект социальной инфраструктуры.

СОСТАВИЛ  
Технический эксперт № уд. 7827 00038675  
/ Д. Илиади /  
« 10 » 2021г.



УТВЕРЖДАЮ  
Руководитель МБУ «ЦКРЦ Друженского сель-  
ского поселения»  
/ К. О. Сальникова /  
« 10 » 2021г.



**ПАСПОРТ ДОСТУПНОСТИ ОБЪЕКТА СОЦИАЛЬНОЙ ИНФРАСТРУКТУРЫ:  
Муниципальное бюджетное учреждение «Централизованный культурно-развлекательный центр  
Друженского сельского поселения».**

**I. Краткая характеристика объекта и предоставляемых на нем услуг.**

Полное наименование организации: Муниципальное бюджетное учреждение «Централизованный культурно-развлекательный центр Друженского сельского поселения».

Адрес объекта, на котором предоставляется (ются) услуга (услуги): Краснодарский край, Белореченский р-н., п. Мирный, ул. Шоссейная 2/1

Наименование предоставляемой (мых) услуги (услуг): Деятельность учреждений клубного типа: клубов, дворцов и домов культуры, домов народного творчества. Код ОКВЭД (Основной 90.04.3).

**Сведения об объекте:**

- Часть здания/ отдельно стоящее здание: «1» этаж (-а, -ей), «126,6» кв.м.
- Наличие прилегающего земельного участка (да, нет).
- Год постройки здания – «1947» год. Год последнего капитального ремонта – 2010 - 2012 г.
- Участие в исполнении ИПРА инвалида, ребёнка-инвалида (да, нет).

**Сведения об организации, расположенной на объекте:**

Название организации, которая предоставляет услугу населению: Муниципальное бюджетное учреждение «Централизованный культурно-развлекательный центр Друженского сельского поселения».

Адрес места нахождения организации: Краснодарский край, Белореченский р-н., п. Мирный, ул. Шоссейная 2/1

Юридический адрес организации: 352609, Краснодарский край, Белореченский р-н, п. Мирный, ул. Советская, дом 61.

Основание для пользования объектом (оперативное управление, аренда, собственность) – Муниципальная собственность.

Форма собственности (государственная, негосударственная) - Муниципальная.

**Путь следования к объекту пассажирским транспортом:**

Наличие адаптированного пассажирского транспорта к объекту: отсутствует.

Расстояние до объекта от остановки транспорта: 150 - 250 м.

Время движения (пешком): (5-10 минут).

Наличие выделенного от проезжей части пешеходного пути (да, нет).

Перекрестки:

- нерегулируемые - есть.

- регулируемые - нет.

- со звуковой сигнализацией, таймером - нет.

Информация на пути следования к объекту: акустическая, тактильная, визуальная: нет.

Перепады высоты на пути: есть, нет.



Их обустройство для инвалидов на коляске: да, нет.

**Состояние доступности основных структурно-функциональных зон:**

№	Основные структурно-функциональные зоны	Адаптировано/ Не адаптировано	Состояние доступности в том числе для основных категорий инвалидов
1	Территория, прилегающая к зданию (участок)	адаптировано.	ДЧ – И (К, О, Г, У); ДУ (С)
2	Вход (входы) в здание	Частично адаптировано.	ДЧ – И (К, О, Г, У); ДУ (С)
3	Путь (пути) движения внутри здания (в т. ч. пути эвакуации)	Частично адаптировано.	ДЧ – И (К, О, Г, У); ДУ (С)
4	Зона целевого назначения здания (целевого посещения объекта)	Не адаптировано.	ДЧ – И (К, О, У); ДУ (С, Г)
5	Санитарно-гигиенические помещения	Не адаптировано.	ВНД (К, С, О, Г, У);
6	Система информации и связи (на всех зонах)	Не адаптировано.	ДЧ – И (К, О, Г, У); ДУ (С)
7	Пути движения к объекту (от остановки транспорта)	Не адаптировано.	ДЧ – И (К, О, Г, У); ДУ (С)

\*Указывается: ДП-В – доступно полностью всем; ДП-И (К, О, С, Г, У) – доступно полностью избирательно (указать категории инвалидов); ДЧ-В доступно частично всем; ДЧ-И (К, О, С, Г, У) – доступно частично избирательно (указать категории инвалидов); ДУ – доступно условно; ВНД – временно недоступно.

**Режим работы объекта:**

№	День недели	Часы работы
1	понедельник	10:00 – 17:00
2	вторник	Выходной
3	среда	10:00 – 17:00
4	четверг	10:00 – 17:00
5	пятница	10:00 – 17:00
6	суббота	10:00 – 17:00
7	воскресенье	10:00 – 17:00

**II. Оценка соответствия уровня доступности для инвалидов объекта и имеющихся недостатков в обеспечении условий его доступности для инвалидов**

№	Основные показатели доступности для и инвалидов и других маломобильных групп населения объекта	Оценка состояния и имеющихся недостатков в обеспечении условий доступности для инвалидов и других маломобильных групп населения
1	С момента ввода объекта в эксплуатацию	Нет
2	Проведение комплексной реконструкции или капитального ремонта	Да 2010 - 2012 г.
3	Формат предоставления услуги	На объекте
4	Количество паспортизированных зданий	1
5	Доля работников органа или организации, предоставляющей услуги, прошедших инструктирова-	10 %



	ние или обучение для работы с инвалидами по вопросам, связанным с обеспечением доступности для инвалидов объектов и услуг, от общего количества работников, предоставляющих услуги населению (общая численность/ процент от общей численности работников, непосредственно осуществляющих оказание услуг гражданам)	
6	Доля работников организации, на которых административно-распорядительным актом возложено оказание помощи инвалидам при предоставлении им услуг, от общего количества организации, предоставляющих данные населению (общая численность/процент от общей численности работников, непосредственно осуществляющих оказание услуг гражданам)	10 %
7	Иные (указать)	Нет

<b>№ Основные показатели доступности для инвалидов и других маломобильных групп населения объекта</b>			
<b>1</b>	<b>Обеспечение условий индивидуальной мобильности инвалидов и возможность для самостоятельного их передвижения по объекту, в том числе на которых имеются:</b>	<b>Наличие</b>	<b>Примечание</b>
1.1	Выделенные стоянки автотранспортных средств для инвалидов	Нет	Отсутствуют
1.2	Сменные кресла-коляски	Нет	Отсутствуют
1.3	Адаптированные лифты	Нет	Отсутствует необходимость
1.4	Поручни	Да	Соответствуют
1.5	Пандусы	Да	Соответствуют
1.6	Подъемные платформы	Нет	Отсутствует необходимость
1.7	Раздвижные двери	Нет	Отсутствует необходимость
1.8	Доступные входные группы	Да	Частично соответствует
1.9	Доступные санитарно-гигиенические помещения	Нет	Отсутствуют
1.10	Достаточная ширина дверных проёмов в стенах, лестничных маршей, площадок	Да	Частично соответствует
1.11	Информационные табло (в том числе, интерактивные)	Нет	Отсутствует
1.12	Надлежащее размещение оборудования и носителей информации, необходимых для обеспечения беспрепятственного доступа к объектам (местам предоставления услуг) инвалидов, имеющих стойкие расстройства функций зрения, слуха и передвижения	Нет	Отсутствуют
1.13	Дублирование необходимой для инвалидов, имеющих стойкие расстройства функции зрения, зрительной информации - звуковой информацией, а также надписей, знаков и иной текстовой и графической информации	Нет	Отсутствуют

	ческой информации – знаками, выполненными рельефно-точечным шрифтом Брайля и на контрастном фоне		
1.14	Дублирование необходимой для инвалидов по слуху звуковой информации зрительной информацией	Нет	Не предусмотрены

**III. Оценка соответствия уровня доступности для инвалидов предоставляемых услуг имеющих недостатков в обеспечении условий их доступности для инвалидов.**

№	Основные показатели доступности для инвалидов и других маломобильных групп населения объекта	Оценка состояния и имеющихся недостатков в обеспечении условий доступности для инвалидов и других маломобильных групп населения	
1	Проведение инструктирования или обучения сотрудников, предоставляющих услуги населению, для работы с инвалидами и лицами с ограниченными возможностями здоровья, по вопросам, связанным с обеспечением доступности для них объектов и услуг	Да	Предусмотрено
2	Наличие работников организаций, на которых административно-распорядительным актом возложено оказание инвалидам и лицам с ограниченными возможностями здоровья помощи при предоставлении им услуг.	Да	Предусмотрено
3	Предоставление услуги с использованием русского жестового языка, обеспечение допуска сурдопереводчика и тифло-сурдопереводчика.	Нет	Предусмотреть при необходимости или обращении МГН категории «С» и «Г».
4	Обеспечение сопровождения инвалидов, имеющих стойкие расстройства функции зрения и самостоятельного передвижения, и оказание им помощи.	Да	Предусмотрено
5	Иные (указать)	-	-

**IV. Управленческие решения по срокам и объёмам работ, необходимых для приведения объекта и порядка предоставления на нём услуг в соответствии с требованиями законодательства Российской Федерации**

№	Предлагаемые управленческие решения по объёмам работ, необходимым для приведения объекта и предоставляемых на нём услуг в соответствии с требованиями законодательства Российской Федерации об обеспечении условий их доступности для инвалидов и других маломобильных групп населения	Период проведения работ
1	<p>Приобретение и установка:</p> <ul style="list-style-type: none"> <li>- Установить табличку с номером телефона для вызова специалиста. Размер 150x300 мм. Высоту установки принять 1,0 м.</li> <li>- На главной входной группе установить табличку с наименованием учреждения, дублированную шрифтом Брайля.</li> <li>- На второй входной группе, установить табличку с наименованием учреждения и номером телефона, дублированную шрифтом Брайля.</li> <li>- Установить таблички с наименованием помещений, дублированные шрифтом Брайля.</li> </ul>	2021г - 2022г.



Ожидаемый результат (по состоянию доступности) после выполнения работ:


Доступность частично-избирательно для всех категорий инвалидов и других маломобильных групп населения, кроме людей с полной потерей зрения. Организовать доступ для МГН категории «К» в санитарно-гигиенические помещения, без применения конструкторских и архитектурных решений невозможно.

Для принятия решения требуется, **не требуется** – согласование.

Информация размещена (обновлена) на Карте доступности дата, наименование сайта, портала: нет.

Итоговое заключение о состоянии доступности ОСИ: ДЧ-И (О; Г; У); ДУ (К, С).

\*Указывается: ДП-В – доступно полностью всем; ДП-И (К, О, С, Г, У) – доступно полностью избирательно (указать категории инвалидов); ДЧ-В доступно частично всем; ДЧ-И (К, О, С, Г, У) – доступно частично избирательно (указать категории инвалидов); ДУ – доступно условно; ВНД – временно недоступно.

№	Члены комиссии по проведению обследования и паспортизации объекта и предоставляемых на нём услуг (ФИО)	Подпись
1	Руководитель МБУ «ЦКРЦ Друженского сельского поселения» К. О. Сальникова	
2	Руководитель ООО «ДС» Илиади Д	
3	Инженер ПТО ООО «ДС» Анисимова Е. В	

СОСТАВИЛ  
Технический эксперт № уд. 7827 00038675  
/ Д. Илиади /  
« \_\_\_\_\_ 2021г.



УТВЕРЖДАЮ  
Руководитель МБУ «ЦКРЦ Друженского сель-  
ского поселения»  
/ К. О. Сальникова /  
« \_\_\_\_\_ 2021г.



## АКТ ОБСЛЕДОВАНИЯ ОСИ к паспорту доступности объекта социальной инфраструктуры

### 1. Общие сведения об объекте

- 1.1. Наименование объекта: Муниципальное бюджетное учреждение «Централизованный культурно-развлекательный центр Друженского сельского поселения».
- 1.2. Адрес объекта: Краснодарский край, Белореченский р-н., п. Мирный, ул. Шоссейная 2/1
- 1.3. Сведения о размещении объекта:  
-Часть здания/ отдельно стоящее здание: «1» этаж (-а, -ей), «126,6» кв.м.  
-наличие прилегающего земельного участка (да, нет).
- 1.4. Наименование организации (полное юридическое наименование – согласно учредительным документам,) Муниципальное бюджетное учреждение «Централизованный культурно-развлекательный центр Друженского сельского поселения».
- 1.5. Адрес объекта: Краснодарский край, Белореченский р-н., п. Мирный, ул. Шоссейная 2/1
- 1.6. Юридический адрес организации: 352609, Краснодарский край, Белореченский р-н, п. Мирный, ул. Советская, дом 61.
- 1.7. Основания для пользования объектом (оперативное управление, аренда, собственность).
- 1.8. Форма собственности (государственная, негосударственная) – Муниципальная собственность.
- 1.9. Территориальная принадлежность: - муниципальная.
- 1.10. Наименование вышестоящей организации: (указывается организационно-правовая форма и название вышестоящей организации): -.
- 1.11. Адрес вышестоящей организации: -.

### 2. Характеристика деятельности организации на объекте (по обслуживанию населения)

- 2.1. Вид деятельности: Деятельность учреждений клубного типа: клубов, дворцов и домов культуры, домов народного творчества. Код ОКВЭД (Основной 90.04.3).
- 2.2. Виды оказываемых услуг: Согласно ОКВЭД.
- 2.3. Форма оказания услуг: (на объекте, с длительным пребыванием, в том числе проживанием, на дому, дистанционно): на объекте.
- 2.4. Категории обслуживаемого населения по возрасту: (дети, взрослые трудоспособного возраста, пожилые): Все возвратные категории.
- 2.5. Категории обслуживаемых инвалидов: (инвалиды, передвигающиеся на коляске, инвалиды с нарушением опорно-двигательного аппарата, инвалиды с нарушением зрения, инвалиды с нарушением слуха, инвалиды с нарушением умственного развития) – Доступен частично избирательно (О, Г, У); Доступен условно (К, С) – санитарно-гигиеническое помещение не доступно для МГН категории «К».
- 2.6. Плановая мощность: посещаемость (количество обслуживаемых в день), пропускная способность: Пропускимость до 40 человек.
- 2.7. Участие в ИПР инвалида, ребенка-инвалида (да, нет).

### 3. Состояние доступности объекта

- 3.1. Путь к объекту от ближайшей остановки пассажирского транспорта:
  - 3.1.1. Расстояние от объекта до остановки общественного транспорта – 150 - 250 м;



3.1.2. Перекрестки: наличие (нерегулируемые; регулируемые, со звуковой сигнализацией, таймером, отсутствие).

3.1.3. Информация на пути следования к объекту: наличие (акустическая, тактильная, визуальная, отсутствие) - отсутствует.

3.1.4. Перепады высот на пути: (есть, нет).

3.1.5. Обустройство перепадов высот для инвалидов на креслах-колясках (да, нет).

3.2. Организация доступности объекта для инвалидов - форма обслуживания

№	Категория инвалидов (вид нарушения)	Вариант организации доступности объекта (формы обслуживания) <*>
1	Все категории инвалидов и МГН	Б; ДУ; ВНД
в том числе инвалиды		
2	передвигающиеся на креслах-колясках	ДУ (Санитарно-гигиеническое помещение не доступно для МГН категории «К»)
3	с нарушениями опорно-двигательного аппарата	Б
4	с нарушениями зрения	ДУ
5	с нарушениями слуха	Б
6	с нарушениями умственного развития	Б

#### ВЫВОДЫ К АКТУ ОБСЛЕДОВАНИЯ

##### В результате обследования установлено:

- На прилегающей территории к объекту – прилегающая территория удовлетворяет требованиям доступности, обследуемая территория не является собственностью учреждения. Требуется реконструкция дорожного полотна. Обустройство тактильного информационного мощения
- На общедоступных входных группах – предусмотрена доступность для МГН категории «О»; «Г». Дополнительно доступ для МГН категории «С» организован с помощью сопровождения сотрудниками учреждения. Самостоятельный доступ для людей с полной потерей зрения отсутствует. Доступ для МГН категории «К» - предусмотрен с помощью стационарного пандуса.
- Путь следования внутри объекта – предусмотрена доступность для МГН категории «К»; «О»; «Г». Дополнительно доступ для МГН категории «С» организован с помощью сопровождения сотрудниками учреждения. Самостоятельный доступ для людей с полной потерей зрения отсутствует.
- Санитарно-гигиенические помещения (туалет) – отсутствует доступность для всех групп МГН. Самостоятельный доступ для людей с полной потерей зрения отсутствует. Адаптация туалета для МГН категории «К», без конструкторских решений невозможна.

Ответственный за проведение обследования объекта  
Тех. эксперт № уд. 7827 00038675 Илиади Д.Д.

11.03.2021г.



**АНКЕТА ОБСЛЕДОВАНИЯ**  
**доступности для инвалидов общественного здания**  
**Основные сведения по объекту (учреждению)**

Наименование объекта	Муниципальное бюджетное учреждение «Централизованный культурно-развлекательный центр Друженского сельского поселения»
Фактический адрес	352609, Краснодарский край, Белореченский р-н, п. Мирный, ул. Советская, д. 61
Телефон/ E-mail	drg1@mail.ru sddkdr@mail.ru 8 (86155) 7-32-85
Ведомственная принадлежность	Администрация Друженского Сельского Поселения Белореченского Района
Вид деятельности	Деятельность учреждений клубного типа: клубов, дворцов и домов культуры, домов народного творчества. Код ОКВЭД 90.04.03
Форма собственности объекта	Муниципальная
Объем предоставляемых услуг	До 40 человек
Размещение объекта	Часть здания/ Отдельно стоящее здание «1» этаж (-а, -ей) + цоколь/подвал
Количество и назначение входов	Количество основных входных групп 2.
Год постройки	1947 г.
Год последней реконструкции	2010 - 2012 г.

**Описание маршрута следования к объекту:**

Расстояние до объекта от остановки общественного транспорта, м	до 250	Вид транспорта, номер маршрута, название остановки	Автобусы: Троллейбус:
Наземные переходы на пути следования к объекту от остановки			есть
Наземные тактильные указатели перед переходами (есть у трамвайной остановки)	нет	Регулируемые переходы	нет
Наземные тактильные указатели препятствиями	нет	Регулируемы переходы со звуковой сигнализацией	нет
Внеуличные переходы (надземные мосты и подземные туннели)	-	Нерегулируемые переходы	-
Внеуличные переходы (надземные мосты и подземные туннели)	-	Внеуличные переходы с пандусом	-
Перепады высоты на пути движения	-	Внеуличные переходы с подъемником	-
Лестницы на пути движения	-	Съезды на проезжую часть с уклоном до 10%	-
Поручни на имеющихся лестницах	-	Съезды с уклоном более 10% (ненорматив-	-



		ный)	
Пандусы на пути движения с уклоном менее 8% (нормативные)	нет	Бордюры на пересечении путей движения с транспортным проездом более 1,5 см	да
Пандусы на пути движения с уклоном более 8% (ненормативные)	-	Бордюры на пересечении путей движения с транспортным проездом более 4 см	-
Поручни на имеющихся пандусах	-		-

Наименование элементов объекта	Фактическая величина, наличие	Рекомендации по адаптации	Примечание	Условия при полной доступности	Условия при частичной доступности	Категории инвалидов
1	2	3	4	5	6	7
<b>1. ТЕРРИТОРИЯ ОБЪЕКТА (при наличии)</b>						
<b>Вход на территорию (при наличии ограждения)</b>						
- ширина прохода, калитки	1,4	-	Соответствует	0,9 м и более	Не менее 0,8 м, допустим проход через ворота для автотранспорта	К, О
- *информация об объекте	есть	На территории предусмотрена навигация	Удовлетворяет	Имеется	Отсутствие не допустимо	К, О, С, Г
<b>Автостоянка посетителей (при наличии)</b>						
*Расстояние до входа в здание	Менее 50 м	Путь следования от парковки автомашин для МГН до доступных входных групп не превышает 50м.	Соответствует	50 м и менее	Не более 250 м	К, О
Количество машиномест для инвалидов	5%	Количество машиномест для автомобилей людей с ограниченными возможностями - 2.	Соответствует	5% и более	Отсутствие не допустимо	К, О
Габариты машино-места для инвалидов (ширина)	3,5	Предусмотрено	Соответствует	3,5м и более	Стандартное (2,5 x5,0 м)	К
Габариты машино-места для инвалидов (глубина)	5,0	Предусмотрено	Соответствует	5,0 м и более		К

<b>Путь к входу в здание (для доступа в зону оказания услуг)</b>						
- ширина тротуара (пути движения)	Более 2,0	-	Соответствует	1,5 м и более, допустимы сужения до 0,9 м	Не менее 1,2м, допустимы сужения до 0,9 м	К
- *указатели направления движения	нет	-	Не соответствует	Имеются	Допустимо отсутствие	К, Г
- *ограждение, бордюр с направляющей функцией вдоль тротуара	да	Предусмотрено	Соответствует	Имеется	Допустимо отсутствие	С
- *места отдыха	нет	Не предусмотрено	Предусмотреть по желанию собственника	Имеются		К, О
<b>Открытая лестница (лестница на рельефе территории):</b>						
- высота подъема справочно	-	-	-	-	-	
- *поручни высота Не требуются при высоте входной площадки не более 0,45 м	-	-	-	Как минимум, с одной стороны, на высоте 0,8-1,1 м.	Допустимо отсутствие на высоту подъема лестницы не более 0,65 м	О, С
- тактильная полоса перед маршем (вверху и внизу)	-	-	-	За 0,6 м до марша	Допустимо отсутствие, несоответствие	С
-контрастная маркировка ступеней (крайних ступеней или края всех ступеней марша)	-	-	-	Есть на всю ширину проступи или шириной не менее 6 см по краю проступи	Отсутствие, несоответствие	С
<b>Пандус на рельефе</b>						
- высота подъема одного марша (наибольшая высота подъема одного из маршей)	-	-	-	0,8 м и менее	не учитывается	К



- уклон Формула расчета уклона пандуса в % = $(H : L) \times 100\%$ .	-	-	-	8 % и менее, для подъема до 0,2 м – до 10%	Не более 16,5 %, на высоту до 0,45 м не более 20%	К
<b>Поручни с двух сторон требуются при подъеме более 0,15 м</b>	-	-	-	Наличие	Отсутствие, несоответствие	
- на высоте (нижний поручень)	-	-	-	0,7 – 0,9 м		К
-*на высоте (верхний поручень)	-	-	-	0,8 – 1,0 м		О

## 2. ВХОДНАЯ ГРУППА (для доступа в зону оказания услуг)

### Крыльцо или входная площадка

Высота площадки Справочно	Для определения необходимости лестницы и пандуса, ограждения, поручней на лестнице и пандусе. – При высоте площадки более 0,45 м должно быть ограждение площадки, поручни на лестнице и пандусе. – При высоте площадки менее 0,45 м ограждение площадки и поручни на лестнице могут отсутствовать. – Лестница отсутствует, ограждение площадки и поручни на пандусе не требуются.					
Габариты площадки (ширина) с пандусом	1,5	Соответствуют	-	1,5 м и более, при автоматических дверях не менее 1,2 м	Не менее 1,2м, при автоматических дверях не менее 1,1 м	К
Габариты площадки (глубина) с пандусом	1,8	Соответствуют	-	1,8 м и более, не менее 1,2 м при автоматических дверях	1,5 м и более, не менее 1,2 м при автоматических дверях	К
Габариты площадки (ширина) без пандуса	-	Вход в помещения осуществляется с земли	Соответствует	Не менее 1,5 м	Не менее ширины входной двери	О, С
Габариты пло-	-	Вход в помеще-	Соответ-	Не менее		О, С

щадки (глубина) без пандуса		ния осуществля- ется с земли	ствует	1,5 м, при авто- матиче- ских две- рях не ме- нее 1,2 м	Не учитыва- ется	
*Поручни (ограждение высотой не ме- нее 0,8 м, допу- стимы другие виды огражде- ния, не требует- ся при трехсто- ронних лестни- цах)	0,7/0,9 м	Соответствуют	Не преду- смотрено	Есть при высоте более 0,45 м,	Допустимо отсутствие	К, О, С
*Навес	да	-	да	Наличие		К, О
*Информация об объекте (сфера оказы- ваемых услуг, часы работы, знак доступно- сти объекта для инвалидов)	нет	Требуется	Не соот- ветствует	Наличие		Г
<b>Лестница наружная</b>						
Тактильная по- лоса перед маршем вверху и внизу За 0,6 м до марша	нет	Требуется	Не соот- ветствует	Имеется	Допустимо отсутствие, несоответ- ствие	С
Маркировка ступеней	Да	Предусмотрена	-	Имеется на про- ступы крайних ступеней, или на всех сту- пенях	Допустимо отсутствие, несоответ- ствие	С
Поручни с двух сторон	да	Предусмотрены	-	Как ми- нимум с одной стороны, допустимо отсут- ствие при высоте крыльца менее 0,45 м	Допустимо отсутствие при высоте крыльца не более 0,65м или при входном пан- дусе с укло- ном не более 16,5%	О, С
- на высоте	0,9	-	-	0,8-1,1 м	Допустимо	О, С



					несоответствие	
- * завершения поручней за пределами марша	0,3	-	-	Наличие	Допустимо отсутствие	О, С
- *нетравмирующее окончание	Есть	-	-	Наличие		О, С
<b>Пандус наружный</b>						
Уклон пандуса в % = (Н : L) x 100%	8%	Предусмотрен виде дополнительного технического средства доступа	Удовлетворяет требованиям доступности при помощи сопровождения	8 % и менее	Не более 16,5% (9°)	К
Ширина марша (в чистоте, между поручнями)	-	-	-	0,9 м и более	Не менее 0,85 м	К
Высота подъема одного марша (максимальная)	-	-	-	0,8 м и менее	Не ограничена	К
<b>Разворотные площадки:</b> (указываются габариты наименьше)	-	-	-			
при въезде на пандус, длина	-	-	-	1,2 м и более	не менее 1,0 м	К
при въезде на пандус, ширина	-	-	Не требуются	1,2 м и более	Менее 1,0 м	К
промежуточная прямая, длина	-	-	Не требуются	1,2 м и более	Допустимо отсутствие	К
промежуточная прямая, ширина	-	-	Не требуются	0,9 м и более	Допустимо отсутствие	К
промежуточная с поворотом направления движения, длина	-	-	-	1,2 м и более	Не менее 1,0 м (допустима не горизонтальная)	К
промежуточная с поворотом направления	-	-	-	1,2 м и более	При повороте на 90°	К

движения, ширина					не менее 1,0 м	
Поручни с двух сторон:	-	-	-	наличие	Отсутствие, несоответствие	
на высоте (нижний поручень)	-	-	-	0,7-0,9 м		К
*на высоте (верхний поручень)	-	-	-	0,8-1,0 м		О
*горизонтальные завершения поручней	-	-	-	Имеются	Допустимо отсутствие	К
*нетравмирующее окончание	-	-	-	Имеются		К, О
*Нескользкое покрытие (при намокании)	Да	-	Предусмотрено	Наличие		К
<b>Наружный подъемник</b> (при отсутствии пандуса на входе, если вход не с уровня земли)	-	-	Не требуется	Наличие при необходимости	Мобильный подъемник при необходимости	К
<b>*Звуковой маяк у входа</b>	-	-	Не требуются	Имеется	Допустимо отсутствие	С
<b>Тамбур</b>	нет	-	-			
Глубина	-	-	-	1,5 м и более, при автоматических дверях допустимо менее 1,5 м	Менее 1,5 м	К
Ширина	-	-	-	2,0 м и более, при автоматических дверях допустимо менее 2,0 м	Менее 2,0 м	К
Двери распашные, справочное	1,2	-	соответствует			
Двери автоматические, справочное	-	-	-			



- ширина дверного проема в свету	0,8		Удовлетворяет требованиям	0,85 м и более	Не менее 0,8 м	К, О
- высота порога наружного, внутреннего	0,05	Порог является препятствием для доступа МГН всех категорий, предусмотрена перекатное устройство.	Удовлетворяет требованиям	0,025 м и менее	более 0,025 м	К

**Лестница на уровень 2-го этаж (-а, -ей)**

Маркировка ступеней	-	-	-	Имеется на проступи	Отсутствие, несоответствие	С
Поручни с двух сторон:	-	-	-	Имеются как минимум, с одной стороны,	Допустимо отсутствие	О, С
- на высоте	-	-	-	0,8 – 1,1 м	Допустимо отсутствие, несоответствие	О, С
-* горизонтальные завершения поручня	-	-	-	Имеются	Допустимо отсутствие, несоответствие	О, С
*нетравмирующее окончание	-	-	-	Имеются	Допустимо отсутствие, несоответствие	О, С

**Пандус внутренний к лестнице на уровень 2-го этаж (-а, -ей)**

Ширина марша	-	-	-	0,9 м и более	Не менее 0,85м	К
Уклон	-	-	-	8% и менее	Не более 20%	К
Разворотные площадки вниз, вверх (длина)	-	-	-	1,2 м и более	Менее 1,0 м	К
Разворотные площадки вниз, вверх (ширина)	-	-	-	1,2 м и более	Менее 1,0 м	К
<b>Поручни с двух сторон:</b>						
- на высоте (нижний поручень)	-	-	-	0,7 – 0,75 м	Допустимо отсутствие, несоответ-	К

- *на высоте (верхний поручень)	-	-	-	0,8 – 1,0 м	Допустимо отсутствие, несоответствие	К, О
- *горизонтальные завершения поручней	-	-	-	Имеется	Допустимо отсутствие	К
<b>Пандус переносной</b>	-	Не требуется	-	-	Наличие	К
<b>Подъемник для инвалидов (лифт)</b>						
- стационарный	-	-	-	наличие	-	К
- мобильный	-	-	-	-	наличие	К
<b>Коридоры/холлы</b>						
Ширина полосы движения (с учетом мебели и оборудования)	Более 1,2 м.		соответствуют	1,2 м и более, допустимы сужения до 0,9 м на длину не более 1,0 м	Не менее 0,9м, допустимы сужения до 0,8 м	К
Разворотные площадки, глубина	Более 1,2 м.		соответствуют	1,2 м и более	Менее 1,2м	К
Разворотные площадки, ширина	Более 1,2 м.		соответствуют	1,2 м и менее	Менее 1,2м	К
*Указатели направления движения, входа, выхода	есть	Предусмотрены	соответствует	Имеются	Допустимо отсутствие	К, Г
*Пиктограммы (доступность, вход, выход)	есть	Предусмотрены	соответствует	Имеются		К, Г
Речевые информаторы и маяки	есть	Предусмотрены	соответствует	Имеются		С
*Экраны, текстовые табло для дублирования звуковой информации	нет	Не соответствует	Требуется установка	Имеются		Г
*Аудиовизуальные информационно-справочные системы	нет	Не соответствует	Требуется установка	Имеются		Г
*Тактильная мнемосхема	нет	Не соответствует	Требуется установка	Имеются		С



<b>*Место отдыха и ожидания:</b>						
- места для сидения на каждом этаже	Имеются		соответствуют	Имеются	Допустимо отсутствие	О
- зона для коляски на каждом этаже	Имеются		соответствуют	Имеются	Допустимо отсутствие	
<b>*Навесное оборудование, выступ в зону движения</b>	Отсутствует	Навесное оборудование отсутствует	-	Необходимо отсутствие	Допустимо наличие	С
<b>Лестница, перепады высот на этаже (в коридорах)</b>						
Контрастная маркировка ступеней	-	-	-	Есть на проступи	Отсутствует или не соответствует	С
Поручни с двух сторон на лестнице	-	-	-	Есть как минимум с одной стороны	Отсутствуют, не соответствуют. Допустимо отсутствие для лестниц не более 5 ступеней	О
*горизонтальные завершения поручней	-	-	-	имеются	отсутствуют	О
<b>Пандус внутренний на этаже</b>						
Ширина марша	-	-	-	0,9 м и более	Не менее 0,85 м	К
Уклон пандуса в % = (Н : L) x 100%	-	-	-	8 % и менее	Не более 16,5 %	К
Разворотные площадки внизу,верху (длина)	-	-	-	1,2 м и более	Не менее 1,0 м	К
Разворотные площадки внизу,верху (ширина)	-	-	-	1,2 м и более	Не менее 1,0 м	К
<b>Поручни с двух сторон:</b>						
- на высоте (нижний поручень)	-	-	-	0,7 – 0,9 м	Отсутствие или несоответствие	К
- *на высоте (верхний поручень)	-	-	-	0,85 – 1,0 м		О
<b>Лестница меж-этажная (в зону оказания услуги)</b>						
Маркировка ступеней	-	-	-	Есть на проступи	Отсутствие или несоот-	С

					ветствие	
Поручни с двух сторон: - на высоте 0,8 - 0,1 м	-	-	-	Как минимум с одной стороны	Отсутствие на части маршей, несоответствие	О, С О, С
*горизонтальные завершения	-	-	-	Имеется	Допустимо отсутствие	О, С
*нетравмирующее окончание	-	-	-	Имеется	Допустимо отсутствие	О, С
- *указатели номера этаж (-а, -ей) на поручне тактильные	-	-	-	Имеется	Допустимо отсутствие	С
<b>Зал (с фиксированными местами зрительный, читальный, ожидания и пр. вместимостью более 50 мест)</b>						
Доля мест для колясочников от общего числа мест	Более 2%		Соответствует	2% и более	Не менее одного места	К
Ширина прохода к месту для инвалида на кресле-коляске	1,4		Соответствует	1,2 м и более	Не менее 0,9 м	К
Доля мест для лиц с нарушением слуха	Более 2%		Соответствует	2 % и более	Не учитывается	Г
<b>Специализированная зона обслуживания инвалидов-колясочников</b>	Есть	Соответствует	-	Не требуется	Имеется	К
Санузел для посетителей	Да	Требуется реконструкция	Не соответствует	Имеется	-	Г
Санузел для инвалидов в составе санузла для посетителей	Нет	Требуется реконструкция	Не соответствует	Имеется	-	
*Знак доступности помещения	Нет	Требуется	Не соответствует	Имеется	Допустимо отсутствие	К
Тактильная маркировка	Нет	Требуется	Не соответствует	Имеется		С
Ширина дверного проема	0,7		Соответствует	0,8 м и более	Не менее 0,75 м	К, О
<b>Раковина:</b>						
- зона у раковины (глубина)	1,2		Не соответствует	1,2 м и более	Не менее 0,8 м × 1,2 м (допустимо расположение)	К
- зона у раковины (ширина)	1,0		Не соответствует	0,8 м и более		К



					кресла-коляски боком к раковине)	
- *высота раковины	0,9		Не соответствует	0,8 – 0,9 м	не более 0,9 м	К
- *опорный поручень	Нет	Требуется установка	Не соответствует	Наличие	Допустимо отсутствие	К, О
Кабины для инвалидов:						
- количество кабин	0		-	справочно		
- *знак доступности кабины	-	-	-	Имеется	Отсутствует	К
- ширина дверного проема	-	-	-	0,8 м и более	Не менее 0,75 м	К, О
Габариты санузла/кабины (длина)	-	-	-	1,8 и более	1,6 м	К
Габариты санузла/кабины (ширина)	-	-	-	1,65 м и более	1,5 м	К
Опорные поручни	-	-	-	Имеется	Стационарный у стены	К, О
в т. ч. откидные со стороны пересадки из кресла-коляски на унитаз	-	-	-	Имеются	Допустимо отсутствие поручня со стороны пересадки	К
- зона для кресла-коляски рядом с унитазом (ширина)	-	-	-	0,8 м и более	Не менее 0,75 м	К
- *крючки для костылей	Есть	Предусмотрено	Соответствует	Наличие	Допустимо отсутствие	О

#### ВЫВОДЫ К АНКЕТЕ ОБСЛЕДОВАНИЯ

**В результате обследования установлено, что для обеспечения доступности людям с ограниченными возможностями были выполнены все необходимые мероприятия:**

- На территории объекта – предусмотрено 5% парковочных машино-мест для инвалидов и других маломобильных групп населения.
- На общедоступной входной группе – предусмотрена доступность основных групп МГН (О, Г, У), доступ МГН категории «К» - предусмотрен с помощью стационарного пандуса. Доступ для МГН категории «С» осуществлен с помощью сопровождения сотрудниками учреждения.
- Путь следования внутри здания - предусмотрена доступность для основных групп МГН (К, О, Г, У). Доступ для МГН категории «С» осуществлен с помощью сопровождения сотрудниками учреждения.
- Санитарно-гигиенические помещения (туалеты) – не доступны для всех маломобильных групп граждан.

- Зоны специального назначения - доступны частично - избирательно для всех маломобильных групп населения, кроме людей с полной потерей зрения.
- Эвакуационные выходы - доступны для основных маломобильных групп населения. Кроме МГН категории «К» и «С», предусмотрено сопровождение, на все время препровождения.
- Информационные стенды/ киоски/ направления путей следования и наименование зон – отсутствуют.

Ответственный за проведение обследования объекта:

Тех. эксперт № уд. 7827 00038675 Илииди Д.

11.03.2021г.





СОСТАВИЛ  
Технический эксперт № уд. 7827 00038675  
/ Д. Илиади /  
2021г.



УТВЕРЖДАЮ  
Руководитель МБУ «ЦКРЦ Друженского сель-  
ского поселения»  
/ К. О. Сальникова /  
2021г.



**Акт мероприятий по обеспечению доступа инвалидов и других маломобильных групп населения к месту предоставления услуги до проведения реконструкции или капитального ремонта**

На объекте социальной инфраструктуры: Муниципальное бюджетное учреждение «Централизованый культурно-развлекательный центр Друженского сельского поселения». ОГРН 1052301317782. Расположенном по адресу: Краснодарский край, Белореченский р-н., п. Мирный, ул. Шоссейная 2/1

В связи с необходимостью обеспечения доступности для инвалидов и других маломобильных групп населения в МБУ «ЦКРЦ Друженского сельского поселения», расположенного по адресу: 352609, Краснодарский край, Белореченский р-н, п. Мирный, ул. Советская, д. 61 и учитывая, что до проведения реконструкции или капитального ремонта помещений, в которых расположен ОСИ, и в соответствии со статьей 15 Федерального закона № 181-ФЗ от 24.11. 1995 «О социальной защите инвалидов в Российской Федерации», согласовываются следующие меры по обеспечению доступности места предоставления услуги для инвалидов и других маломобильных групп:

№	Наименование мероприятий по зонам	Назначение мероприятий по категориям инвалидов (наличие мероприятия для определенной категории или нескольким категориям инвалидов обозначается символом +)	Сроки выполнения мероприятий	Основание для выполнения мероприятия (пункт СНиП, СП, ГОСТ)
		к о с г у		
1.	<b>Зона: территория, прилегающая к зданию (участок) ОСИ, не принадлежащая собственнику учреждения</b>			
1.1	<b>Зона: подходы к ОСИ- пути пешеходного движения от остановки пассажирского транспорта до входного узла доступного для инвалидов и других маломобильных групп населения не принадлежащая собственнику учреждения.</b>			
1.1.1	Прилегающая территория, не являющаяся собственностью обследуемого объекта, не удовлетворяет требованиям доступности. Требуется предусмотреть занижение бордюрного камня, с предусмотрением безопасного съезда для МГН на кресла-колясках Предусмотреть обустройство наземного тактильно информаци-	+ + + + +	Рекомендовано направить письмо по принадлежности решения вопроса	СП59.13330.2016

	онного мощения для МГН.								
2	<b>Зона: территория, прилегающая к зданию (участок) ОСИ, принадлежащая учреждению</b>								
2.1	Прилегающая территория не является собственностью обследуемого учреждения.	+	+	+	+	+	-		СП59.13330.2016
3	<b>Зона: входной узел</b>								
3.1	Главная входная группа с стороны предусмотреть: - установку таблички с номером телефона ответственного сотрудника за сопровождение - установить табличку с наименованием учреждения, дублированную шрифтом Брайля. - предусмотреть контрастность дверей входной группы.	+	+	+	+	+	2021 – 2025 г.		СП59.13330.2016
4	<b>Зона: пути движения внутри здания, в т.ч эвакуационные выходы</b>								
4.1	Обустройство тактильных указателей на всем пути следования, внутри здания.	+	+	+	+	+	При капитальном ремонте или реконструкции. До момента производства работ, при необходимости предусмотреть сопровождение сотрудниками учреждения.		СП59.13330.2016
5	<b>Зона: целевого назначения</b>								
5.1	Предусмотреть возможность организации специализированных - адаптированных мест с приобретением дополнительного адаптивного оборудования и мебели.	+	+	+	+	+	2022–2025 г.		СП59.13330.2016
6	<b>Санитарно-гигиенические помещения</b>								
6.1	Предусмотреть разработку проекта с реконструкцией и адаптацией санитарно-гигиенического помещения, согласно существующим требованиям СП и ГОСТ.	+	+	+	+	+	2022–2025 г.		СП59.13330.2016
7	<b>Информационное обеспечение на ОСИ</b>								
7.1	Дополнительно рекомендовано: - Установить тактильно-информационную мнемосхему на каждую входную группу. Размер мнемосхемы применить 600x230 мм. Высоту установки выполнить согласно п. 7.1.8 (8.1.6) СП 59.13330.2016.	+	+	+	+	+	2022–2025 г.		СП59.13330.2016 ГОСТ Р 51671-2000, ГОСТ 51264-99, ГОСТ 52131-2003



	- В концертном зале (актовом зале) предусмотреть установку индукционной системы на 5 и более человек.							
7.2	Монтаж средств информации в комплексном виде: визуальная, звуковая, тактильная с указанием направления движения в т.ч при эвакуации.	+	+	+	+	+	2022–2025 г.	СП59.13330.2016 ГОСТ Р 51671-2000, ГОСТ 51264-99, ГОСТ 52131
<b>8</b>	<b>Все зоны и участки</b>							
8.1	Руководству учреждения рекомендовано организовать сопровождение МГН на все время препровождения людей с ограниченными возможностями.	+	+	+	+	+	-	-

Примечание: В названии таблицы применены следующие символы, обозначающие категории инвалидов: к –инвалиды, передвигающиеся на кресле-коляске; о –инвалиды с нарушением опорно-двигательного аппарата; с- инвалиды, с нарушением зрения; г- инвалиды с нарушением слуха; у-инвалиды с нарушением интеллекта.

\* «МГН» – маломобильные группы населения; «К» - инвалиды на кресло колясках; «С» - слепые и слабовидящие; «О» - люди с нарушением опорно-двигательного аппарата; «Г» - глухие и слабослышащие; «У» - умственно отсталые.

СОСТАВИЛ  
Технический эксперт № ул. 7827 00038675  
/ Д. Илиади /  
« \_\_\_\_\_ » \_\_\_\_\_ 2021г.



УТВЕРЖДАЮ  
Руководитель МБУ «ЦКРЦ Друженского сель-  
ского поселения»  
/ К. О. Сальникова /  
« \_\_\_\_\_ » \_\_\_\_\_ 2021г.



Акт минимального плана мероприятий по обеспечению доступа инвалидов и других мало-  
мобильных групп населения к месту предоставления услуги до проведения  
реконструкции или капитального ремонта.

№ п/п	Зона (место) прове- дения мероприятий	Наименование меро- приятий по обеспече- нию доступности	Планируемый объем финанси- рования (руб.)	Ориентировочный срок выполнения мероприятий
1.	Муниципальное бюджетное учре- ждение «Централи- зованный культурно- развлекательный центр Друженского сельского поселе- ния»	Доработать/уточнить приказы и должностные инструкции, а также журналы проверки обо- рудования.	-	2021 г.





## Доступная среда

Обследование ♦ Проектирование ♦ Монтаж

Тел: (499) 394-37-76 г. Москва; (812) 748-24-57 Санкт-Петербург; (800) 500-67-03 Россия.  
E-mail: info@dsprus.ru; Сайт: dsprus.ru.

**Заключение по результатам обследования на предмет доступности объекта социальной инфраструктуры для инвалидов и других маломобильных групп населения**

**Муниципальное бюджетное учреждение «Централизованый культурно-развлекательный центр Друженского сельского поселения».**

**Объект:** Муниципальное бюджетное учреждение «Централизованый культурно-развлекательный центр Друженского сельского поселения».

**Адрес:** Краснодарский край, Белореченский р-н., п. Мирный, ул. Шоссейная 2/1

**Дата обследования:** 11.03.2021г.

**Заключение составил:** технический эксперт категорий: «К», «О», «С», «Г», «У» № уд. 7827 00038675 от 21.04.2016г. - Илиади Д.Д.

## 1. ОБЩЕЕ ПОЛОЖЕНИЕ

Произведено визуально-техническое обследование объекта социальной инфраструктуры, Муниципальное бюджетное учреждение «Централизованный культурно-развлекательный центр Друженского сельского поселения», расположенного по адресу: 352609, Краснодарский край, Белореченский р-н, п. Мирный, ул. Советская, д. 61 на предмет доступности для людей с ограниченными возможностями (инвалидов) и других маломобильных групп населения.

### **Цель обследования:**

- Определение соответствия обследуемого объекта требованиям нормативно-технической документации действующей на территории Российской Федерации, в частности требованием СП 59.13330.2016 и Федеральному закону Российской Федерации от 24.11.1995 №181-ФЗ «О социальной защите инвалидов в Российской Федерации»;
- Определение технической возможности обеспечения доступности для людей с ограниченными возможностями (инвалидов) и других маломобильных групп населения, на территорию и в помещения Краснодарский край, Белореченский р-н., п. Мирный, ул. Шоссейная 2/1

### **Исследование проводилось с использованием следующих методов:**

- Метод наблюдения (визуальный осмотр объекта исследования с применением фотофиксации);
- Измерительный метод для снятия необходимых замеров;
- Метод анализа полученных данных;
- Метод сопоставления, сравнения данных осмотра с нормативными требованиями.

### **Методы исследования по классификации:**

1. По характеру воздействия на объект: неразрушающий.

Неразрушающий метод — это метод, при котором не нарушается пригодность изделия, конструкции, здания и сооружения к применению и эксплуатации.

2. По месту проведения исследования: натурный.

Натурный метод — это исследования, выполняемые непосредственно на объекте строительного технического обследования.

3. По применяемым средствам обследования: визуальный метод.

Визуальный метод — это визуальный осмотр, фотофиксация объекта строительного технического обследования.

Согласно п.7, СП 13-102-2003 «Правила обследования несущих строительных конструкций зданий и сооружений»: визуальное обследование проведено с целью предварительной оценки технического состояния строительных конструкций здания по внешним признакам и для определения необходимости проведения детального инструментального обследования. Основой визуального обследования является осмотр здания и отдельных его конструкций, а также внутренних инженерных коммуникаций с применением измерительных приборов и инструментов.






### **Используемые измерительные инструменты и приборы:**

- Лазерный дальномер BOSCH PLR25 (3 603 F72 500);
- Рулетка измерительная PSH2K 2 класс точности, длина 5 м;
- Цифровой фотоаппарат марки «Canon PS3», для фотофиксации выявленных дефектов, отклонений и прочих недостатков.


Замеры геометрических характеристик произведены в соответствии с ГОСТ 26433.0-95 «Система обеспечения точности геометрических параметров в строительстве. Правила выполнения измерений. Общие положения».



## 2. УСТАНОВЛЕННЫЕ НЕСООТВЕТСТВИЯ/СООТВЕТСТВИЯ ОСНОВНЫМ ТРЕБОВАНИЯМ СП 59.13330.2016:

Фото	Не соответствие/соответствие СП 59.13330.2016
	<p><b>Территория, прилегающая к зданию (участок) ОСИ, не принадлежащая</b> собственнику учреждения.</p> <ol style="list-style-type: none"> <li>1. Прилегающая территория не является собственностью обследуемого объекта.</li> <li>2. Отсутствуют тактильно-информационные наземные указатели. П. 5.1.10. Тактильно-контрастные указатели, выполняющие функцию предупреждения на покрытии пешеходных путей, следует размещать на расстоянии 0,8 - 0,9 м до препятствия, доступного входа, начала опасного участка, перед внешней лестницей и т.п. Глубина предупреждающего указателя должна быть в пределах 0,5 - 0,6 м и входить в общее нормируемое расстояние до препятствия. Указатель должен заканчиваться до препятствия на расстоянии 0,3 м. Указатели должны иметь высоту рифов 5 мм. Вокруг отдельно стоящих опор, стоек или стволов деревьев, расположенных на путях следования вместо типовых предупреждающих указателей, допускается применять сплошное круговое предупредительное мощение, укладку плоских приствольных решеток с расстоянием между внешним и внутренним диаметрами не менее 0,5 м или обустройство круговых тактильно-контрастных указателей глубиной 0,5 - 0,6 м. Дорожное покрытие находится в удовлетворительном состоянии.</li> <li>3. На прилегающей территории не предусмотрены парковочные места для автомобилей МГН и инвалидов.</li> </ol>
	<p><b>Существующая общедоступная входная группа, центральный вход.</b></p> <ol style="list-style-type: none"> <li>4. Согласно п. 6.1.1. В общественном или производственном здании (сооружении) должен быть минимум один вход, доступный для МГН, с поверхности земли и из каждого доступного для МГН подземного или надземного уровня, соединенного с этим зданием. Высота существующей входной площадки не должно превышать предельно допустимое значение. Существующий вход не соответствует требованиям доступности. Отсутствует пандус, либо другое доступное техническое приспособление.</li> <li>5. Существующие опорные поручни соответствуют требованиям п. 6.1.2.</li> <li>6. Отсутствуют контрастные полосы, согласно п.6.2.8. На проступях краевых ступеней лестничных маршей должны быть нанесены одна или несколько противоскользящих полос, контрастных с поверхностью ступени, как правило, желтого цвета, общей шириной</li> </ol>
	
	
	





0,08 - 0,1 м.

7. Существующий пандус удовлетворяют требованию доступности, и доступны для самостоятельного передвижения. Дополнительно необходимо предусмотреть противоскользящие полосы на наклонную поверхность пандуса.
8. Ширина одной створки двери, составляет менее 0,9 м., Высота порога более 0,014 м, что не соответствует п.6.1.5. При проектировании реконструируемых, подлежащих капитальному ремонту и приспособляемых зданий, и сооружений ширина входных дверных проемов принимается по месту от 0,9 до 1,2 м. Применение дверей на качающихся петлях и вращающихся дверей на путях движения МГН не допускается. Усилие открывания двери не должно превышать 50 Нм. Высота порога превышает предельно допустимое значение 0,014м.
9. На всех входных группах не предусмотрены тактильно информационные таблички, дублированные шрифтом Брайля, в том числе таблички с номером телефона ответственного сотрудника за сопровождение.

#### Общие требования к доступным входным группам.

10. Согласно статье 11.1. Федерального закона от 24.11.1995 N 181-ФЗ (ред. от 29.12.2017) "О социальной защите инвалидов в Российской Федерации" руководителю обследуемого учреждения рекомендовано, на усмотрение собственника, необходимо наиболее возможное технически, структурно, экономически и т.д. предусмотреть обустройство одной входной группы, доступной для инвалидов и других МГН. Прочие входные группы обозначить знаком доступности входного узла и установкой информативной таблички с номером телефона, ответственного сотрудника за сопровождения.

На не адаптированную входную группу (со стороны Суворовского пр-т.), предусмотреть установку кнопки вызова сотрудника у входа в здание или табличку с номером телефона, так же утвердить ответственного за сопровождение сотрудника и оказание возможной ситуационной помощи МГН.

До момента проведения адаптивных работ с целью повышения степени доступности, необходимо у каждой входной группы установить табличку с номером телефона, ответственного сотрудника за сопровождение.

Установку таблички с номером телефона предусмотреть на высоте от 0,8 – 1,0 м.

Установить тактильно информационную пиктограмму обозначающую степень доступности входной группы.

Установить тактильную информационную вывеску с наименованием учреждения, дублированную шрифтом Брайля.

Прозрачные полотна дверей обозначить контрастным кругом или прямоугольной полосой, шириной не менее 0,15 м. Возможно применение фирменного логотипа.



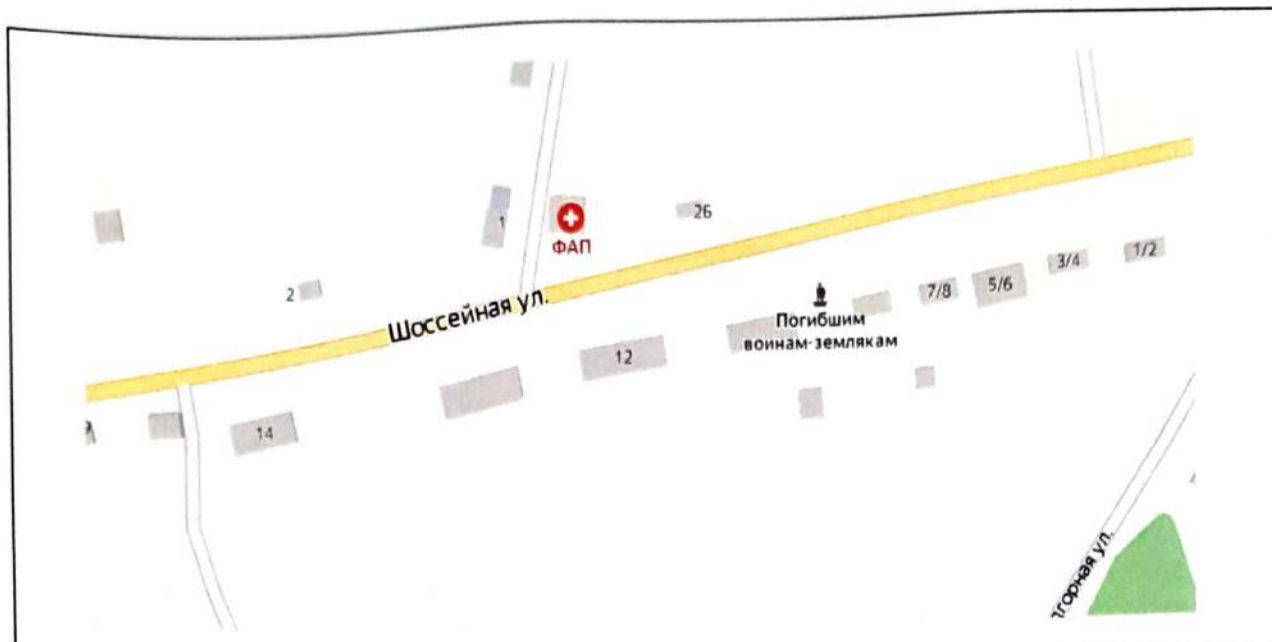


11. В холле каждого доступного входного узла необходимо установить тактильную мнемосхему. П. 8.1.6 При входах в здания массового посещения для инвалидов по зрению должна быть установлена информационная тактильная или тактильно-звуковая мнемосхема, отображающая информацию о помещениях в здании, не мешающая основному потоку посетителей. Она должна размещаться с правой стороны по ходу движения на удалении от 2 до 4 м от входа. На основных путях движения в соответствии с заданием на проектирование обустраиваются направляющие тактильно-контрастные указатели, шириной от 0,15 до 0,30 м с высотой рифов 4,0 мм.

### Санитарно-гигиеническое помещение

12. Имеющийся туалет не доступен для людей с ограниченными возможностями инвалидов. В связи с архитектурной особенностью строения, планом мероприятий рекомендовано предусмотреть разработку проектно-сметной документации на реконструкцию и адаптацию санитарно-гигиенических помещений для основных групп МГН кроме людей передвигающихся на кресла колясках. Рекомендовано адаптировать туалет под нужды МГН. Все СМР необходимо выполнить в соответствии или максимально приближённо к СП 59.13330.2016. п. 6.3 и рис. Д10.  
У дверей санитарно-бытовых помещений следует предусмотреть специальные знаки доступности и обозначения (в том числе рельефную и тактильную мнемосхемы сан.узла), согласно п. 5.3.6.
13. Реконструкция существующего санитарно-гигиенического помещения (туалета), без капитального ремонта, технически невозможна. В связи с чем в рамках альтернативных условий предоставления доступа для МГН, существующие сантехнические приборы рекомендовано оборудовать дополнительными приспособлениями. Для раковины предусмотреть - опорный поручень, бесконтактный смеситель, зеркало с возможностью угла поворота. Отсутствует тревожная кнопка вызова и дополнительные опорные поручни вдоль стен. Существующий унитаз рекомендовано заменить на специализированный с дополнительным специализированным стульчаком и стационарными опорными поручнями.

14. На помещениях (кабинетах), предусмотренных для посещения людьми с ограниченными возможностями, необходимо предусмотреть установку тактильно информационных табличек 150x200 мм., дублируемых шрифтом Брайля, согласно п. 6.5.9 СП 59.13330.2016. Информационные тактильные таблички для людей с нарушением зрения с использованием рельефных знаков и символов, а также рельефно-точечного шрифта Брайля должны размещаться рядом с дверью со стороны дверной ручки на высоте от 1,2 до 1,6 м.  
Дополнительно предусмотреть возможность установки скобообразных дверных ручек.



Согласно информации, предоставленной «Яндекс». Остановочные пункты, располагаемые на дорогах. Проходящих через населенные пункты, размещены на расстоянии «комфортных условий» (250 м.) – ближайшие остановка «Смольный» находится в пределах до 150 – 250 м. Согласно п. 7.2.2 ОДМ 218.2.007 – 2011. Остановочные пункты на территории поселений рекомендуется размещать на следующем расстоянии от объектов тяготения людей для условий:

- Комфортных – не более 250 м;
- Нормальных – не более 230 м;
- Стесненных – не более 800 м.

На маршруте отсутствуют доступные условия для беспрепятственного, безопасного и удобного передвижения инвалидов и других маломобильных групп населения по участку от остановки общественного транспорта, к доступному входу в учреждение. Что не соответствует п. 4.1.3. Также отсутствует информационная поддержка на всех путях движения, доступных для МГН на все время суток.

### Заключение

Согласно ст.19 Конституции Российской Федерации, государство гарантирует равенство прав и свобод граждан РФ независимо от принадлежности к общественным объединениям, а также других обязательств.

В силу части 1 п.1 ст.15 Федерального закона от 24.11.1995 №181-ФЗ «О социальной защите инвалидов в Российской Федерации» организации независимо от организационных-правовых форм обеспечивают инвалидам (включая инвалидов, использующих кресло-коляски и собак-проводников) условия для беспрепятственного доступа к объектам социальной инфраструктуры (жилым, общественным и производственным зданиям, строениям и сооружениям, включая те, в которых расположены физкультурно-спортивные организации, организации культуры и другие организации), к местам отдыха и к предоставляемым в них услугам.

В соответствии с ст. 4,6,46 Гражданского кодекса РФ, ст. 36, 46 Федерального закона от 27.12.2002 № 184-ФЗ «О техническом регулировании нормы СНиП, СП являются обязательными к применению».

Согласно п.7 ст.30 № 384-ФЗ «Технический регламент о безопасности зданий и сооружений» проектные решения зданий и сооружений в целях обеспечения доступности зданий и сооружений для инвалидов и других групп населения с ограниченными возможностями передвижения должны обеспечивать:

- Досягаемости ими мест посещения и беспрепятственность перемещения внутри зданий и сооружений;



- Безопасность путей движения (в том числе эвакуационных), а также мест проживания, мест обслуживания и мест приложения труда указанных групп населения.

В процессе обследования было установлено, что на объекте реализованы (не реализованы) в минимальном необходимом и минимально достаточном объеме мероприятий для условий беспрепятственного движения МГН по следующим местам:

- На прилегающей территории к объекту – прилегающая территория условно удовлетворяет требованиям доступности, обследуемая территория не является собственностью учреждения. Требуется реконструкция дорожного полотна. Обустройство тактильного информационного мощения.
- На общедоступных входных группах – предусмотрена доступность для МГН категории «О»; «Г». Дополнительно доступ для МГН категории «С» организован с помощью сопровождения сотрудниками учреждения. Самостоятельный доступ для людей с полной потерей зрения отсутствует. Доступ для МГН категории «К» - предусмотрен через стационарный пандус.
- Путь следования внутри объекта – предусмотрена доступность для МГН категории «К»; «О»; «Г». Дополнительно доступ для МГН категории «С» организован с помощью сопровождения сотрудниками учреждения. Самостоятельный доступ для людей с полной потерей зрения отсутствует.
- Санитарно-гигиенические помещения (туалет) – не соответствуют требованиями доступности. Предусмотрена доступность для МГН категории «Г». Дополнительно доступ для МГН категории «С» организован с помощью сопровождения сотрудниками учреждения. Самостоятельный доступ для людей с полной потерей зрения отсутствует. Доступ для МГН категории «К» и «О» отсутствует. Адаптация туалета для МГН категории «К», без конструкторских решений невозможна.

Обследуемый объект частично-избирательно удовлетворяет требованиям безбарьерности, предусмотрена (доступность частичная для МГН категории «К»; «О»; «Г», условно доступен с помощью сопровождения для МГН категории «С»). Санитарно-гигиеническое помещение не доступно для основных групп МГН.

Технический Эксперт категорий «К», «О», «С», «Г», «У»  
ООО «ДС»



*Д. Илиади*  
Д. Илиади

\* «ТСР» - техническое средство реабилитации; «МГН» – маломобильные группы населения; «К» - инвалиды на кресло колясках; «С» - слепые и слабовидящие; «О» - люди с нарушением опорно-двигательного аппарата; «Г» - глухие и слабослышащие; «У» - умственно отсталые.

**Акт согласованных с общественным объединением инвалидов мер для обеспечения доступа инвалидов к месту предоставления услуги.**

Название организации, которая предоставляет услугу населению: Муниципальное бюджетное учреждение «Централизованный культурно-развлекательный центр Друженского сельского поселения».

**I. Краткая характеристика объекта социальной инфраструктуры (далее – Объект)**

Адрес объекта: Краснодарский край, Белореченский р-н., п. Мирный, ул. Шоссейная 2/1

Сведения об Объекте:

Часть здания/ отдельно стоящее здание: да.

Объект культурного наследия: нет.

Форма собственности (государственная, муниципальная, частная).

Основание для пользования Объектом (оперативное управление, аренда, собственность) - Муниципальная.

Административно-территориальная подведомственность: муниципальная.

**II. Краткая характеристика действующего порядка предоставления на объекте услуг населению**

Сфера деятельности (указывается одна из приоритетных сфер\*): Деятельность учреждений клубного типа: клубов, дворцов и домов культуры, домов народного творчества. Код ОКВЭД (Основной 90.04.3).

Плановая мощность (посещаемость, количество обслуживаемых граждан в день, вместимость, пропускная способность): Пройодимость до 40 человек.

Форма способа оказания услуг (на Объекте по месту предоставления услуги, на дому, дистанционно): По месту предоставления услуги на объекте.

Категории обслуживаемого населения по возрасту (дети, взрослые трудоспособного возраста, пожилые; все возрастные категории): Все возвратные категории.

Категории инвалидов, для которых согласовываются меры для обеспечения доступа на Объект (К – инвалиды, передвигающиеся на кресло-колясках, О – инвалиды с нарушениями опорно-двигательного аппарата, С – инвалиды с нарушениями зрения, Г – инвалиды с нарушениями слуха, У – инвалиды с нарушением интеллекта): для МГН категории «К»; «С»; «О»; «Г»; «У».

Мы, нижеподписавшиеся, Руководитель МБУ «ЦКРЦ Друженского сельского поселения» МО Смолинское К. О. Сальникова, с одной стороны, и \_\_\_\_\_

составили настоящий акт о нижеследующем:

Согласно статье 15 Федерального закона от 24.11.1995 № 181-ФЗ «О социальной защите инвалидов в Российской Федерации» (далее - Федеральный закон № 181-ФЗ) в случае, если объект социальной инфраструктуры невозможно полностью приспособить с учетом потребностей инвалидов, собственник этого объекта до его реконструкции или капитального ремонта должен принимать меры для обеспечения доступа инвалидов к месту предоставления услуги, согласованные с одним из общественных объединений инвалидов.

**III. Оценка соответствия уровня доступности для инвалидов Объекта по данному адресу для согласования мер по обеспечению доступа инвалидов к месту предоставления услуги**

Указывается наличие или отсутствие (на момент осмотра) нижеуказанных показателей и категория инвалидов, для которой данный показатель имеет значение:

1. Выделенные стоянки автотранспортных средств для инвалидов: «Да».



2. Пандус стационарный наружный\*\* : «Да».
3. Пандус стационарный внутренний\*\* : «Нет».
4. Пандус инвентарный\*\*\*, роллопандус : «Нет».
5. Наружная лестница входной зоны : «Да, частично соответствует для О, У, С, Г».
6. Внутренняя лестница входной зоны : «Нет».
7. Поручни наружные входной зоны : «Да, соответствует для К, О, У, С, Г».
8. Поручни внутренние входной зоны : «Нет».
9. Дверные проемы входной зоны\*\*\*\* : «Да, частично соответствует для К, О, У, С, Г».
10. Подъемные платформы наружные : «Нет».
11. Подъемные платформы внутренние : «Нет».
12. Кнопка вызова персонала на входной зоне (установлена на высоте от 0,75-1,2 м) : «Нет».
13. Лифт пассажирский : «Нет».
14. Лифт грузовой : «Нет».
15. Мобильные лестничные подъемники. : «Нет».
16. Санитарно-гигиенические помещения : «Да, частично соответствует Г; не соответствует «К», «О», «С».
17. Наличие носителей информации о путях движения на объекте для всех категорий инвалидов К,О,С,Г,У : «Нет».
- 17.1. Тактильная предупреждающая и направляющая разметка на путях движения инвалидов с нарушениями зрения : «Нет».
- 17.2. Дублирование необходимой для инвалидов с нарушениями зрения информации в виде:  
 звуковой информации : «Нет» П. 6.5.2 – 6.5.9. СП 59.13330.2016.  
 надписей, знаков и иной текстовой и графической информации знаками, выполненными рельефно-точечным шрифтом Брайля : «Нет».

#### IV. Согласование мер по обеспечению доступности места предоставления услуги для инвалидов и других маломобильных групп

В связи с необходимостью обеспечения доступности для инвалидов и других маломобильных групп населения в МБУ «ЦКРЦ Друженского сельского поселения», расположенного по адресу: 352609, Краснодарский край, Белореченский р-н, п. Мирный, ул. Советская, д. 61 и учитывая, что до проведения реконструкции или капитального ремонта помещений, в которых расположен Объект, являющийся в настоящее время недоступным / частично / условно доступным для инвалидов и других маломобильных групп населения, в соответствии со статьей 15 Федерального закона № 181-ФЗ согласовываются меры, обеспечивающие условия предоставления услуги для инвалидов и других маломобильных групп:

№ п/п	Категории инвалидов, для которых разработаны мероприятия О, К, С, Г, У	Наименование мероприятия до проведения реконструкции или капитального ремонта	№ приказа / распоряжения, дата
1	2	3	4
<b>Основные меры</b>			
1	Зона: территория, прилегающая к объекту, не принадлежащая организации, расположенной на Объекте (пути движения по территории)		

	О, К, С, Г, У	Условно удовлетворяет требованиям доступности. При необходимости предусмотрено индивидуальное решение с ТСР или сопровождение.	№ _____ От «__» _____ 20__ г.
2	<b>Зона: входной узел (наружные лестницы, пандусы, входные площадки, подъемные платформы, входные тамбуры, входные двери, вестибюли)</b>		
	О, К, С, Г, У	Условно удовлетворяет требованиям доступности. При необходимости предусмотрено индивидуальное решение с ТСР или сопровождение.	№ _____ От «__» _____ 20__ г.
3	<b>Зона: пути перемещения внутри здания (коридоры, переходы в другое здание, дверные и открытые проемы, внутренние лестницы, внутренние пандусы, подъемные платформы, лифты, пути эвакуации)</b>		
	О, К, С, Г, У	Условно удовлетворяет требованиям доступности. При необходимости предусмотрено индивидуальное решение с ТСР или сопровождение.	№ _____ От «__» _____ 20__ г.
4	<b>Зона: места обслуживания инвалидов</b>		
	О, К, С, Г, У	Условно удовлетворяет требованиям доступности. При необходимости предусмотрено индивидуальное решение с ТСР или сопровождение.	№ _____ От «__» _____ 20__ г.
5	<b>Зона: санитарно-гигиенические помещения (туалетные и душевые кабины)</b>		
	О, К, С, Г, У	Не удовлетворяет требованиям доступности. Требуется реконструкция	№ _____ От «__» _____ 20__ г.
6	<b>Информационное обеспечение на Объекте</b>		
	О, К, С, Г, У	Условно удовлетворяет требованиям доступности. При необходимости предусмотрено индивидуальное решение с ТСР или сопровождение.	№ _____ От «__» _____ 20__ г.
<b>Дополнительные меры (при наличии)</b>			
7	<b>Зона: пути движения к объекту</b>		
	О, К, С, Г, У	Условно удовлетворяет требованиям доступности. При необходимости предусмотрено индивидуальное решение с ТСР или сопровождение.	№ _____ От «__» _____ 20__ г.
8	<b>Зона: места парковки для автомобилей инвалидов</b>		
	О, К, С, Г, У	Не предусмотрены.	№ _____ От «__» _____ 20__ г.



Руководитель МБУ «ЦКРЦ Друженского сель-  
ского поселения» МБУ «ЦКРЦ Друженского  
сельского поселения»  
Краснодарский край, Белореченский р-н., п.  
Мирный, ул. Шоссейная 2/1

\_\_\_\_\_/ К. О. Сальникова /  
М.П



\_\_\_\_\_  
\_\_\_\_\_  
\_\_\_\_\_  
\_\_\_\_\_  
\_\_\_\_\_/\_\_\_\_\_/

М.П